


ARKEOLOGISK UNDERSÖKNING I FORM AV
SCHAKTNINGSÖVERVAKNING 2023

Patrik Hallberg

ETT MINDRE SCHAKT I KÖPMANSGATAN

Hallands län, Halmstad kommun och stad, Köpmansgatan, RAÄ 44:1/L1997:3939

KULTURMILJÖ HALLAND RAPPORT 2025:29



KULTURMILJÖ
HALLAND

EN DEL AV HALLANDS KULTURHISTORISKA MUSEUM



Stiftelsen Hallands Läns museer, Kulturmiljö Halland

Uppdragsverksamheten, Halmstad 2025

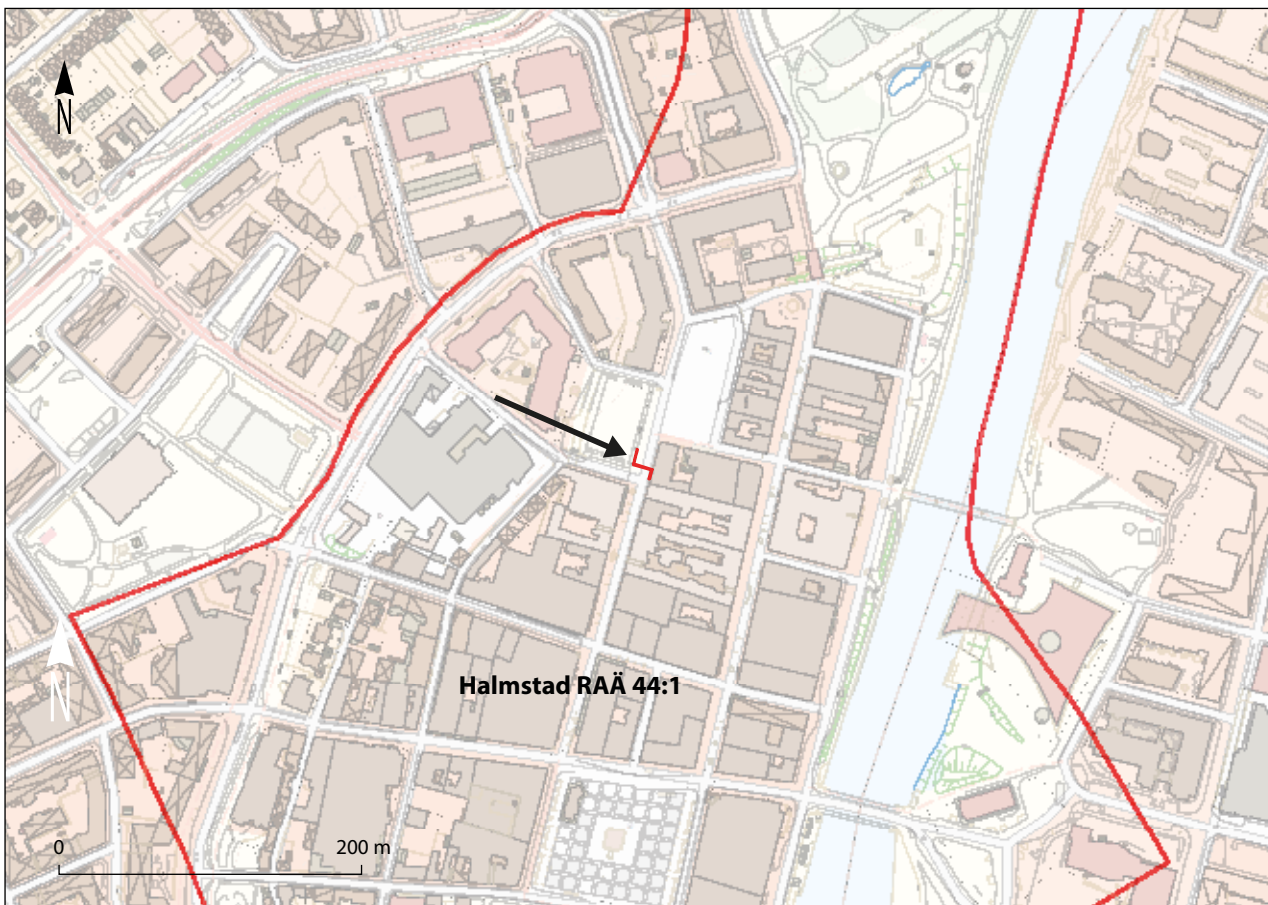
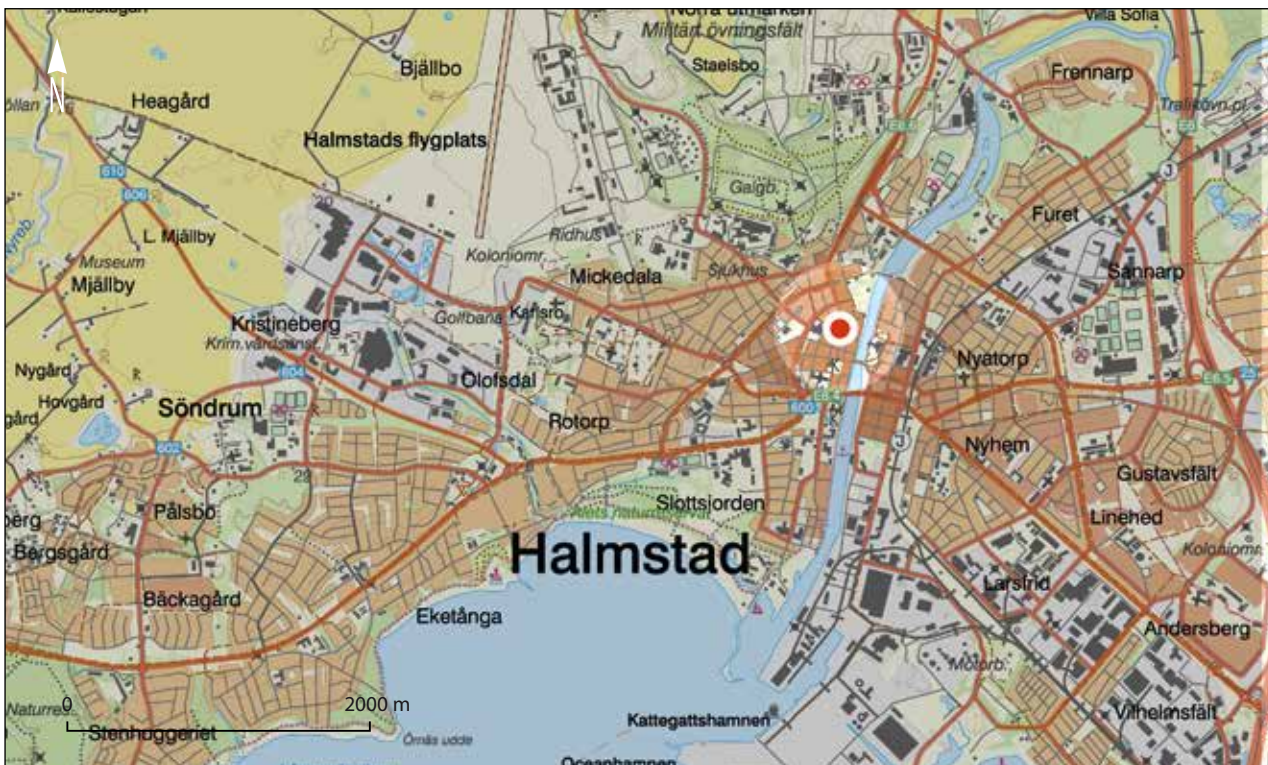
Arkeologisk undersökning i form av schaktningsövervakning 2023

Bild framsida: Schaktet på västra sidan av Köpmansgatan mot söder. Foto: Patrik Hallberg. (Fotonr 2025-028-3).

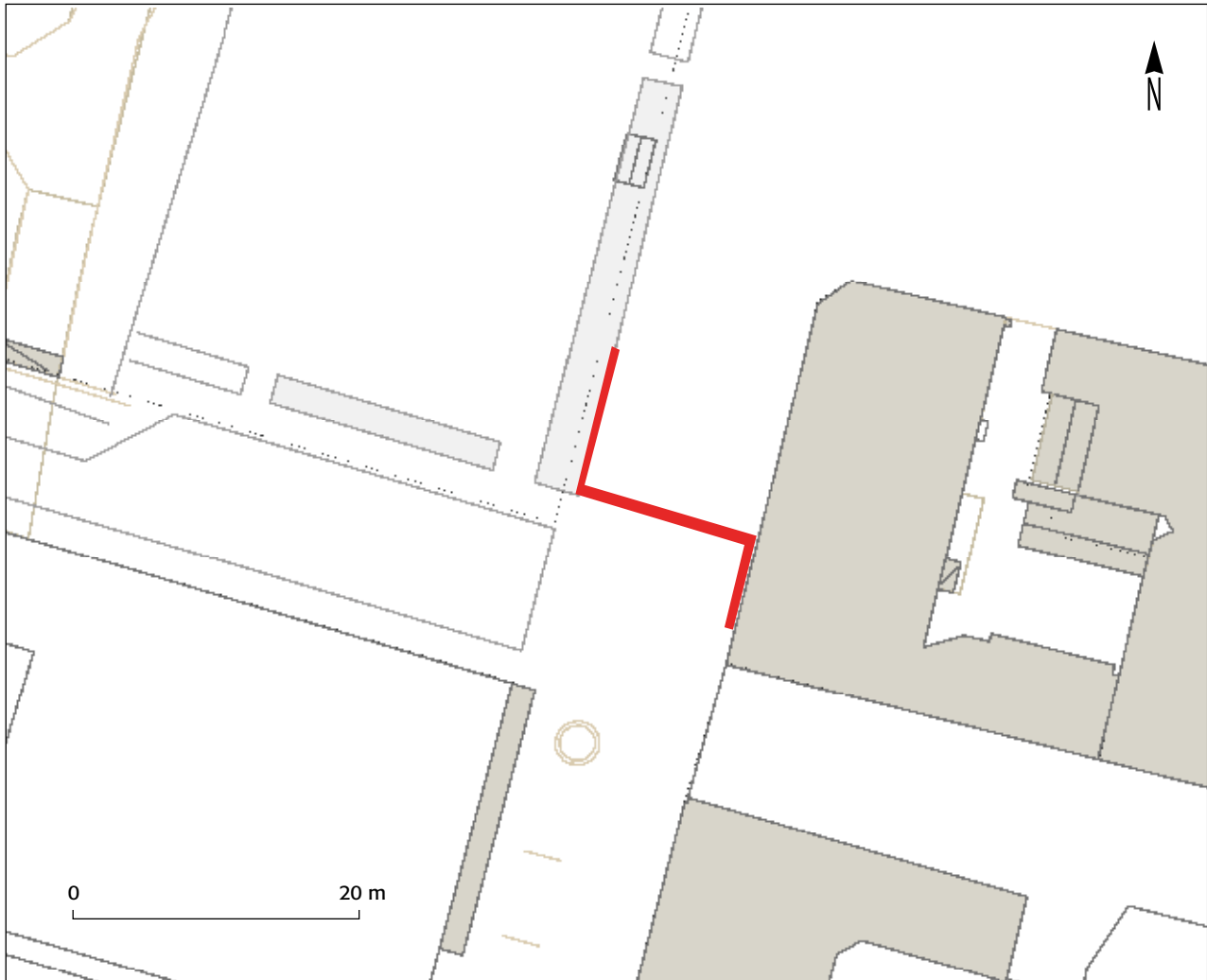
Ärende nr ms2006/02316.

Innehåll

Bakgrund	3
Resultat och åtgärdsförslag	3
Förslag till fortsatta åtgärder	3
Tekniska och administrativa uppgifter	5



Figur 1. Överst: Undersökningens läge markerat på Lantmäteriets karta. Skala 1:50 000. Nederst: Skala 1:5 000.



Figur 2. Den schaktade ytan (rött). Skala 1:500.

BAKGRUND

Inför att Halmstad Energi och Miljö, Halmstad kommun skulle utföra en ny elanslutning till en reklamskylt, har Kulturmiljö Halland utfört en arkeologisk schaktningsövervakning av det planerade området i samband med grävningarna. Arbetet bestod i att gräva ett mindre smalt schakt som korsar Köpmansgatan och leder till en skylt invid husfasaden. Köpmansgatan ligger inom stadslager (RAÄ Halmstad 44:1/L19997:3939).

Schaktet grävdes längs med och tvärs över Köpmansgatan och hade en total längd om cirka 29 meter. Schaktet grävdes ner till ett djup av cirka 0,5 meter. I det upptagna schaktet påträffades inga förhistoriska lämningar. Schaktmassorna bestod endast av bärlager och omrörd sand. Schaktningen gjordes endast i det övre bärlagret, där det sedan tidigare fanns kablar och berörde därför inte några historiska lager. Alla inmätningar gjordes med GPS.

RESULTAT OCH ÅTGÄRDSFÖRSLAG

Arbetet bestod i att övervaka grävningen av ett mindre kabelschakt i Köpmansgatan för nyanslutning av el till en reklamskylt. Den totala schaktade ytan uppgick till cirka 20 m².

Förslag till fortsatta åtgärder

Kulturmiljö Halland föreslår inga ytterligare arkeologiska insatser i ärendet.



Figur 3. Schaktet på östra sidan om Köpmansgatan vid elskåpet. Mot norr. (Fotonr. 2025-028-1). Foto: Sofie Renström.



Figur 4. Foto mot norr. (Fotonr. 2025-028-2). Foto: Sofie Renström.



Figur 5. Foto mot norr: (Fotonr.2025-028-3). Foto: Sofie Renström.

TEKNISKA OCH ADMINISTRATIVA UPPGIFTER

Länsstyrelsens dnr:	431-3677-2021
Kulturmiljö Hallands dnr:	2023-104
Fornlämning:	RAÅ 44:1/L1997:3939
Uppdragsgivare:	Halmstad Energi och Miljö Nät, Halmstad kommun
Utförandetid:	2023-02-28 och 2023-03-01
Personal:	Sofie Renström & Patrik Hallberg
Höjdsystem:	RH2000
Koordinatsystem:	Sweref99TM
Undersökt yta:	cirka 20 m ²
Dokumentation:	Inmätning gjord med GPS, manuellt justerad. Digital information finns tillgänglig i Intrasiprojekt Halmstad2023104F
Bilddokumentation:	Fotonr 2025-028:1-4
Fynd:	-
Datering:	-

Hitta våra rapporter och följ oss på våra sociala medier!



KULTURMILJÖ
HALLAND

EN DEL AV HALLANDS KULTURHISTORISKA MUSEUM